济南市钢城区辛庄街道国土空间规划（2021-2035 年）及片区控制性详细规划

区位图

辛庄街道在济南市的位置

辛庄街道在钢城区的位置

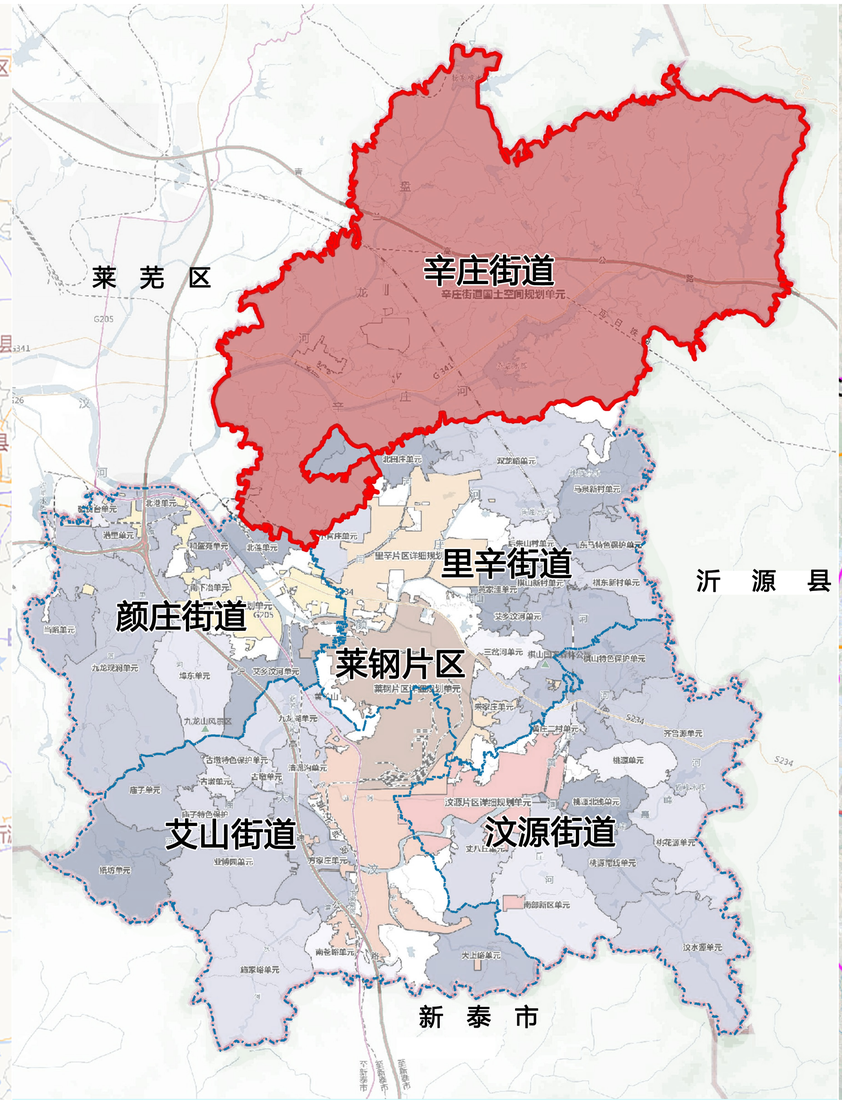

辛庄街道规划范围

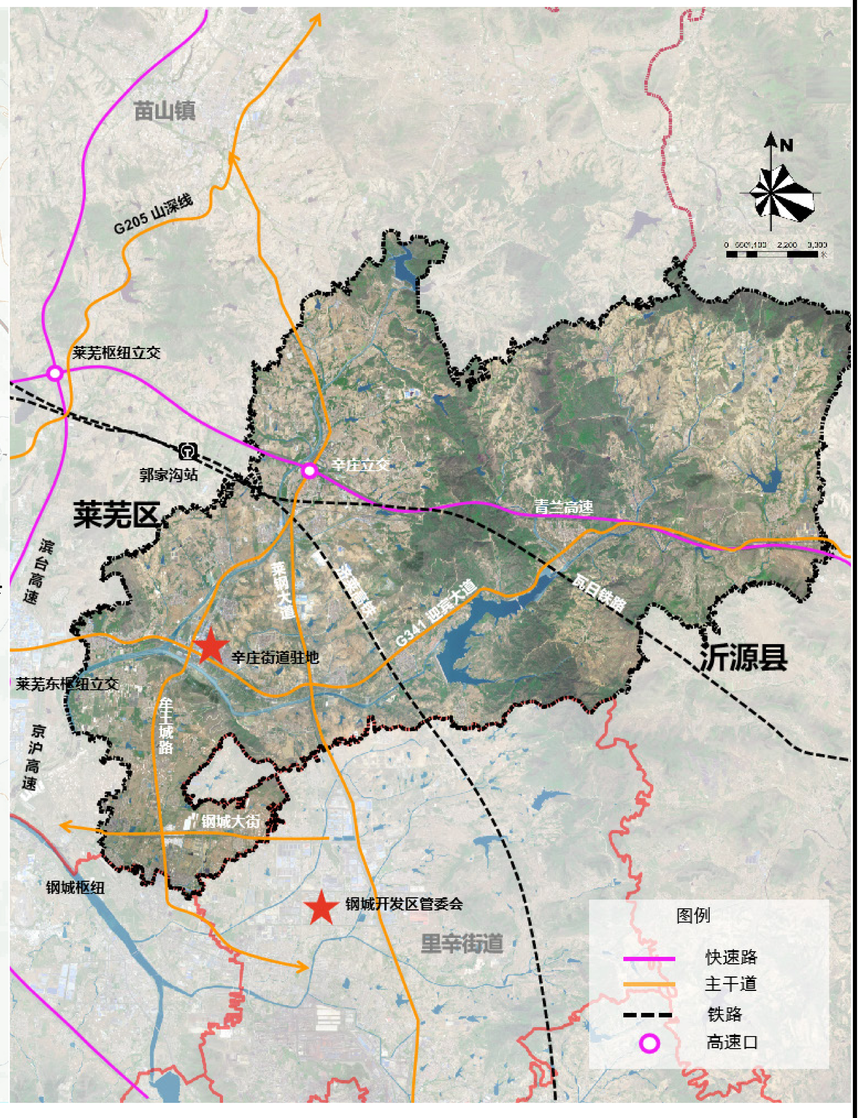

济南市钢城区人民政府
2026 年 01 月

编制

同圆设计集团股份有限公司 制图

济南市钢城区辛庄街道国土空间规划（2021-2035 年）及片区控制性详细规划

三条控制线图

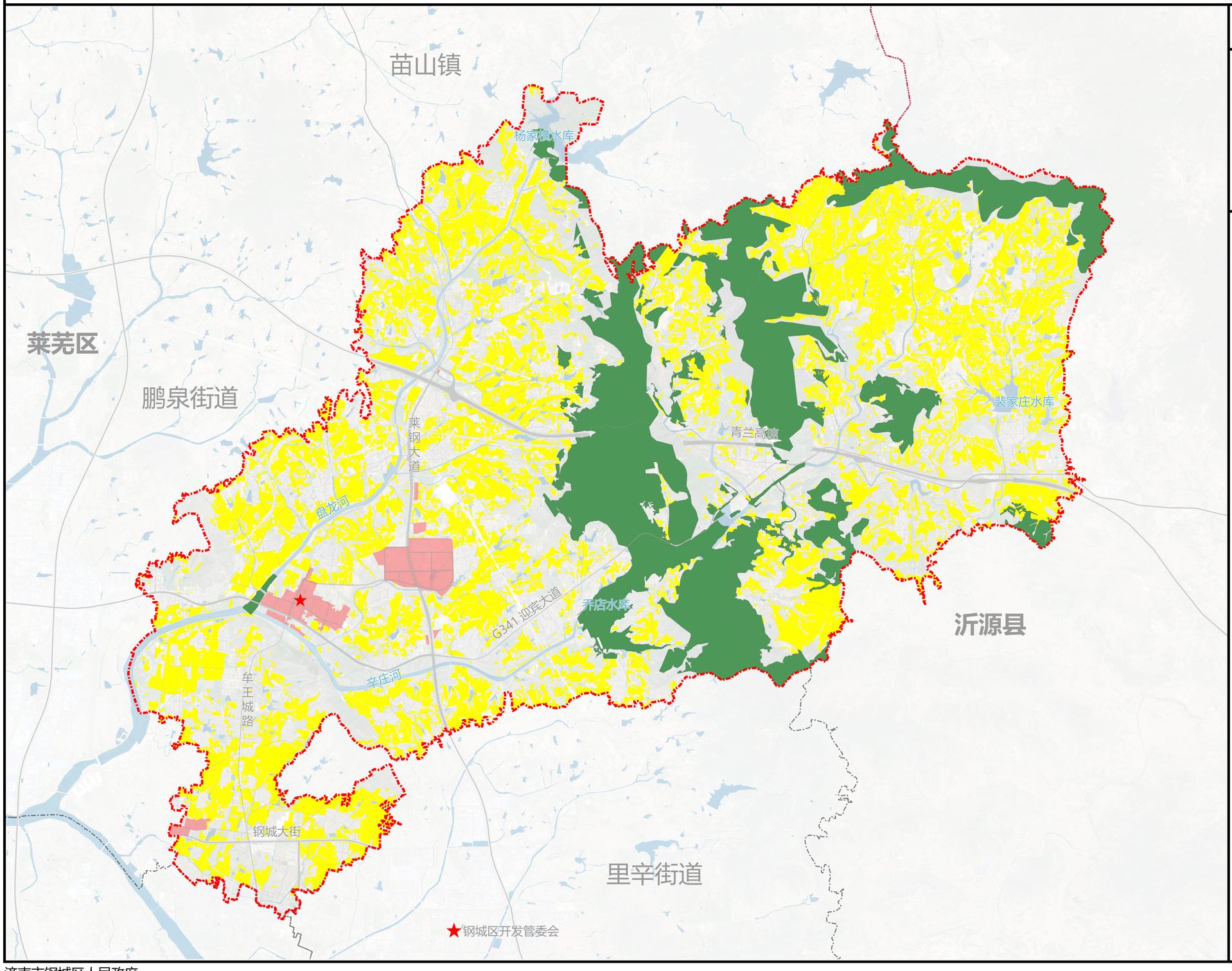

风玫瑰和比例尺

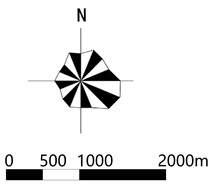

区位

辛庄街道在钢城区的位置

图例

- 街道办驻地
- 街道边界
- 市（县）界
- 乡镇（街道）界
- 城镇开发边界
- 永久基本农田
- 生态保护红线

济南市钢城区人民政府
2026 年 01 月

编制

同圆设计集团股份有限公司 制图

济南市钢城区辛庄街道国土空间规划（2021-2035 年）及片区控制性详细规划

国土空间总体格局规划图

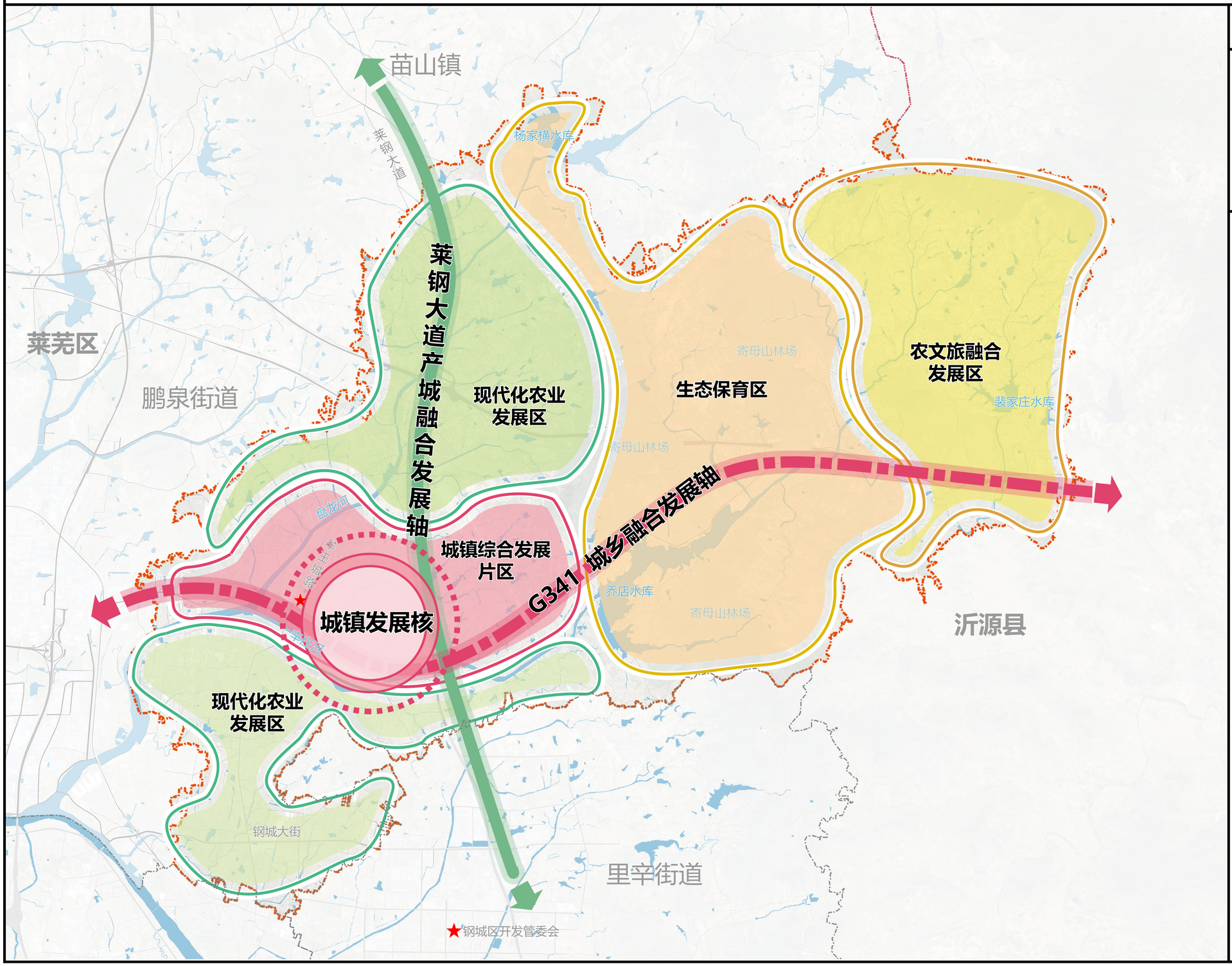

风玫瑰和比例尺

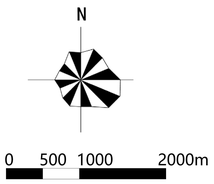

区位

辛庄街道在钢城区的位置

图例

- 街道办驻地
- 街道边界
- 市（县）界
- 乡镇（街道）界
- 城镇综合发展片区
- 现代化农业发展区
- 生态保育区
- 农文旅融合发展区
- 城乡融合发展轴
- 产城融合发展轴

济南市钢城区人民政府
2026 年 01 月

编制

同圆设计集团股份有限公司 制图

济南市钢城区辛庄街道国土空间规划（2021-2035 年）及片区控制性详细规划

国土空间规划分区图

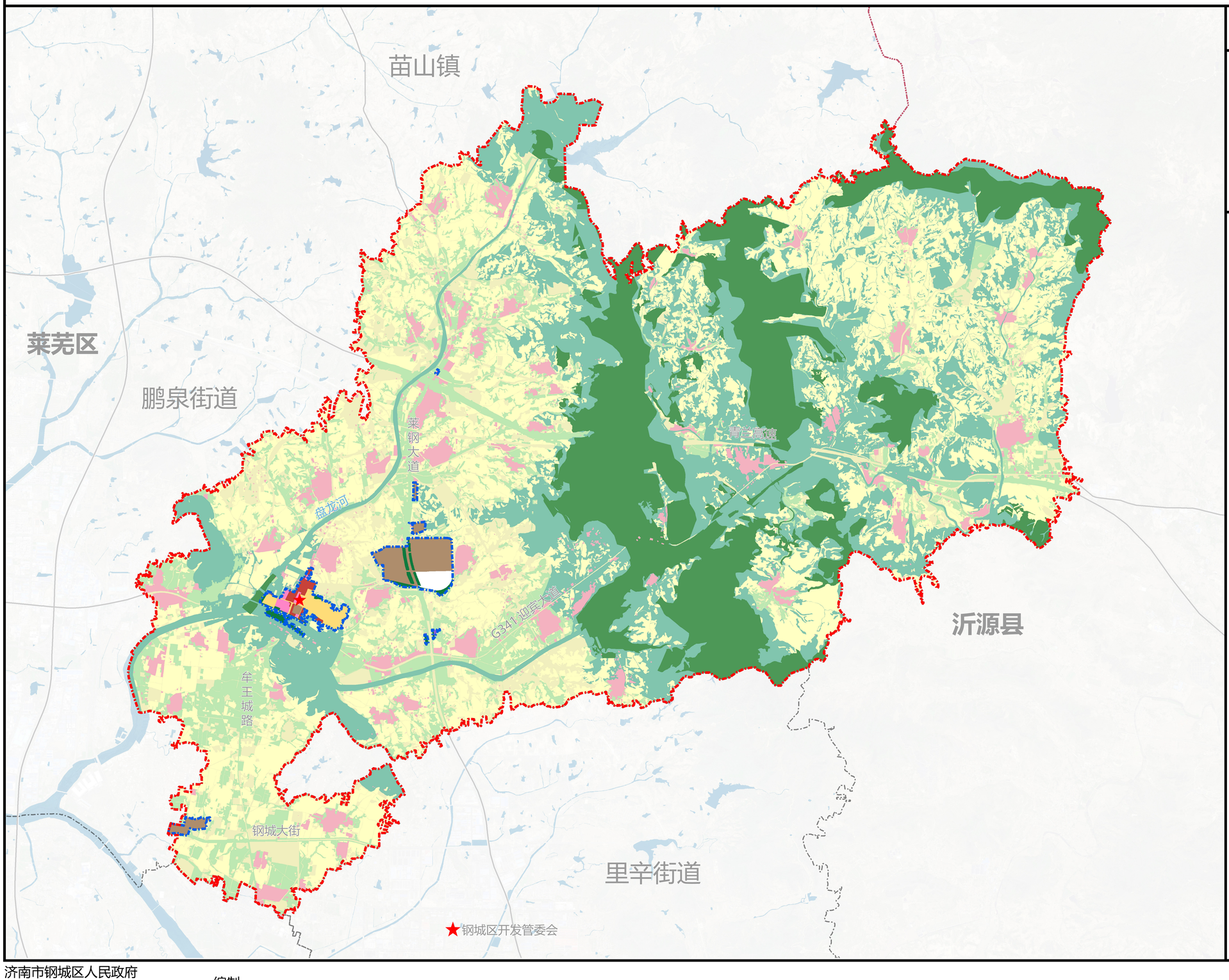

风玫瑰和比例尺

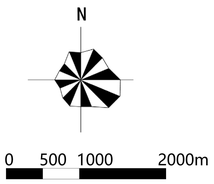

区位

辛庄街道在钢城区的位置

图例

- 街道办驻地
- 街道边界
- 市（县）界
- 乡镇（街道）界
- 城镇开发边界
- 生态保护区
- 生态控制区
- 农田保护区
- 居住生活区
- 综合服务区
- 商业商务区
- 工业发展区
- 物流仓储区
- 绿地休闲区
- 战略预留区
- 村庄建设区
- 一般农业区
- 林业发展区

济南市钢城区人民政府
2026 年 01 月

编制

同圆设计集团股份有限公司 制图

济南市钢城区辛庄街道国土空间规划（2021-2035 年）及片区控制性详细规划

农业空间规划图

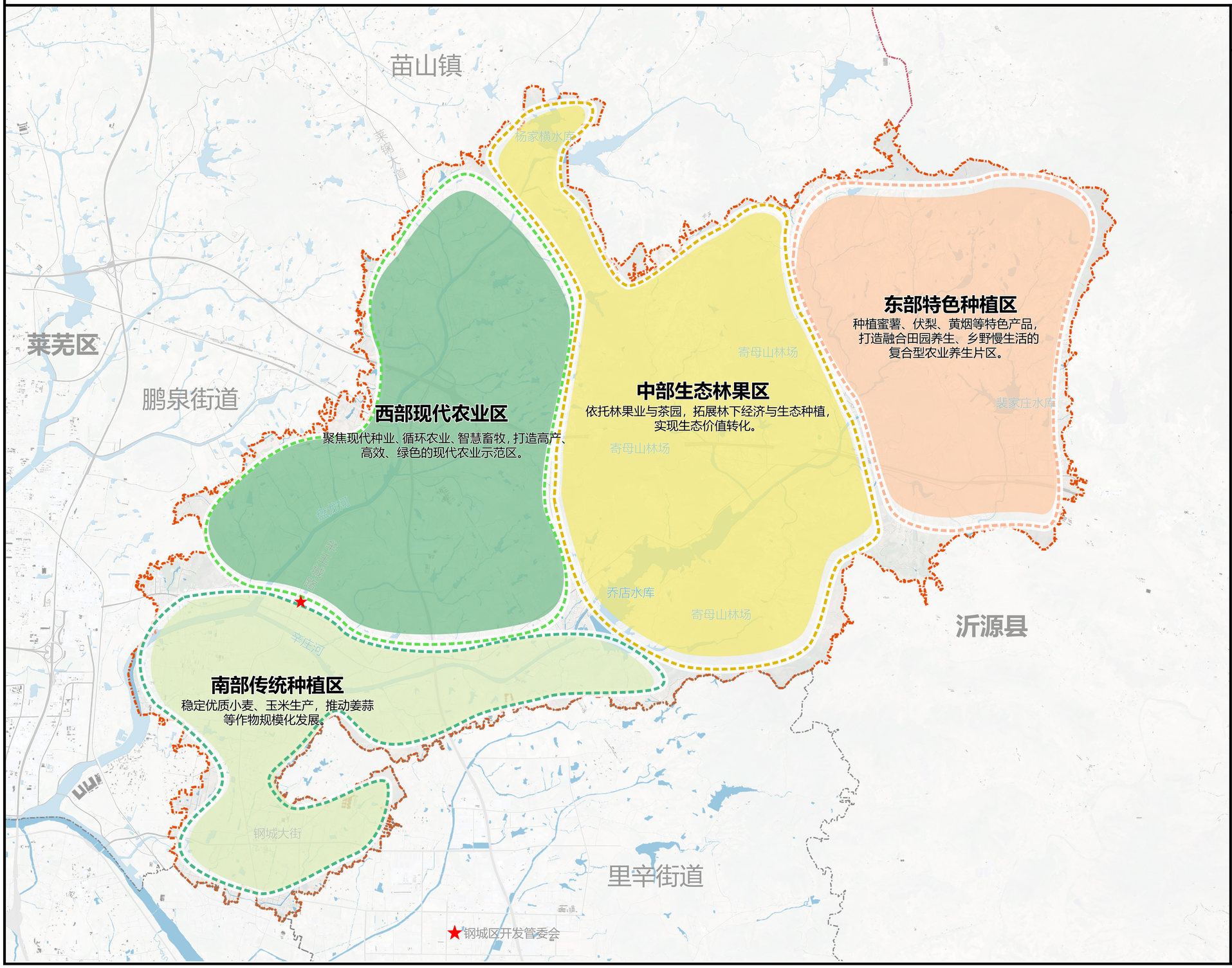

风玫瑰和比例尺

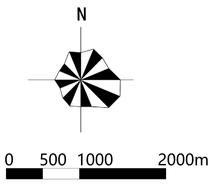

区位

辛庄街道在钢城区的位置

图例

- 街道办驻地
- 街道边界
- 市（县）界
- 乡镇（街道）界
- 西部现代农业区
- 中部生态林果区
- 东部特色种植区
- 南部传统种植区

济南市钢城区人民政府
2026 年 01 月

编制

同圆设计集团股份有限公司 制图

济南市钢城区辛庄街道国土空间规划（2021-2035 年）及片区控制性详细规划

生态系统保护规划图

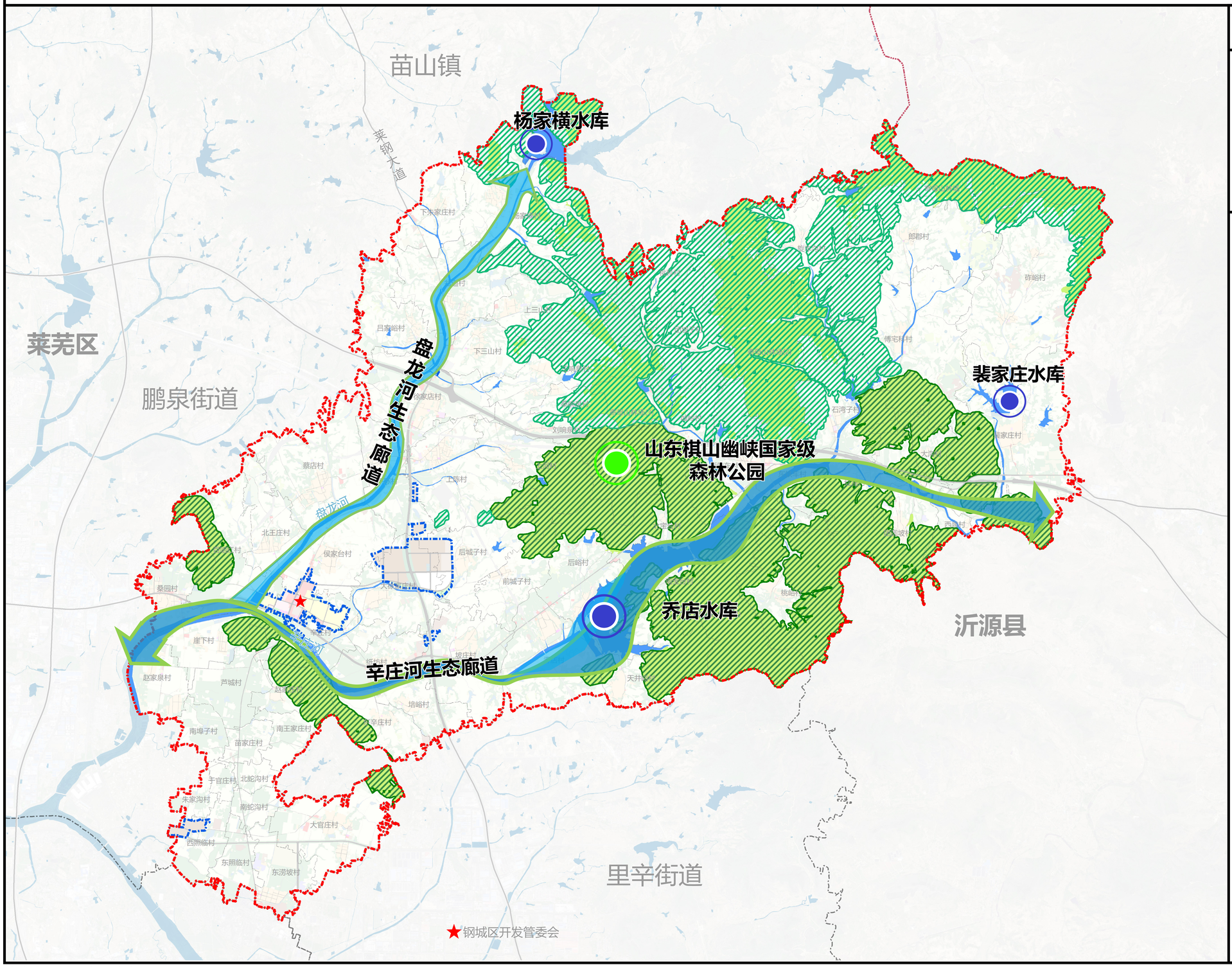

风玫瑰和比例尺

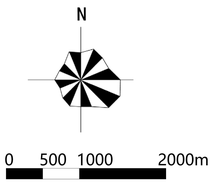

区位

辛庄街道在钢城区的位置

图例

- 街道办驻地
- 街道边界
- 市（县）界
- 乡镇（街道）界
- 生态廊道
- 一般山体保护控制线
- 重点山体保护控制线
- 国家公益林
- 绿色空间节点
- 水生态节点

济南市钢城区人民政府
2026 年 01 月

编制

同圆设计集团股份有限公司 制图

济南市钢城区辛庄街道国土空间规划（2021-2035 年）及片区控制性详细规划

城镇（村）体系规划图

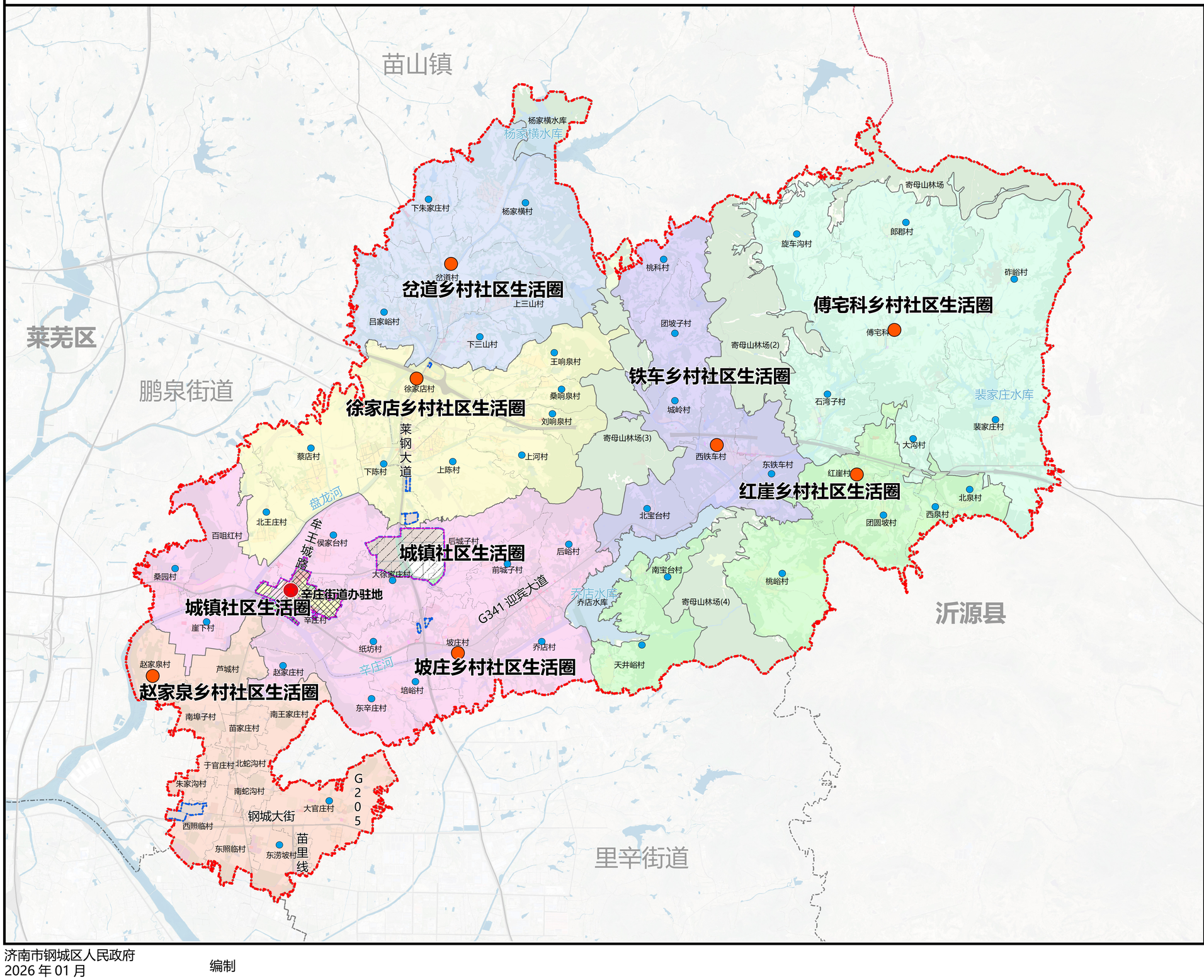

风玫瑰和比例尺

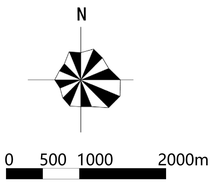

区位

辛庄街道在钢城区的位置

图例

- 街道办驻地
- 街道边界
- 市（县）界
- 乡镇（街道）界
- 村庄边界线
- 城镇开发边界
- 城镇区域（驻地）
- 中心村
- 一般村
- 城镇社区生活圈
- 乡村社区生活圈

济南市钢城区人民政府
2026 年 01 月

编制

同圆设计集团股份有限公司 制图

济南市钢城区辛庄街道国土空间规划（2021-2035 年）及片区控制性详细规划

公共服务设施规划图

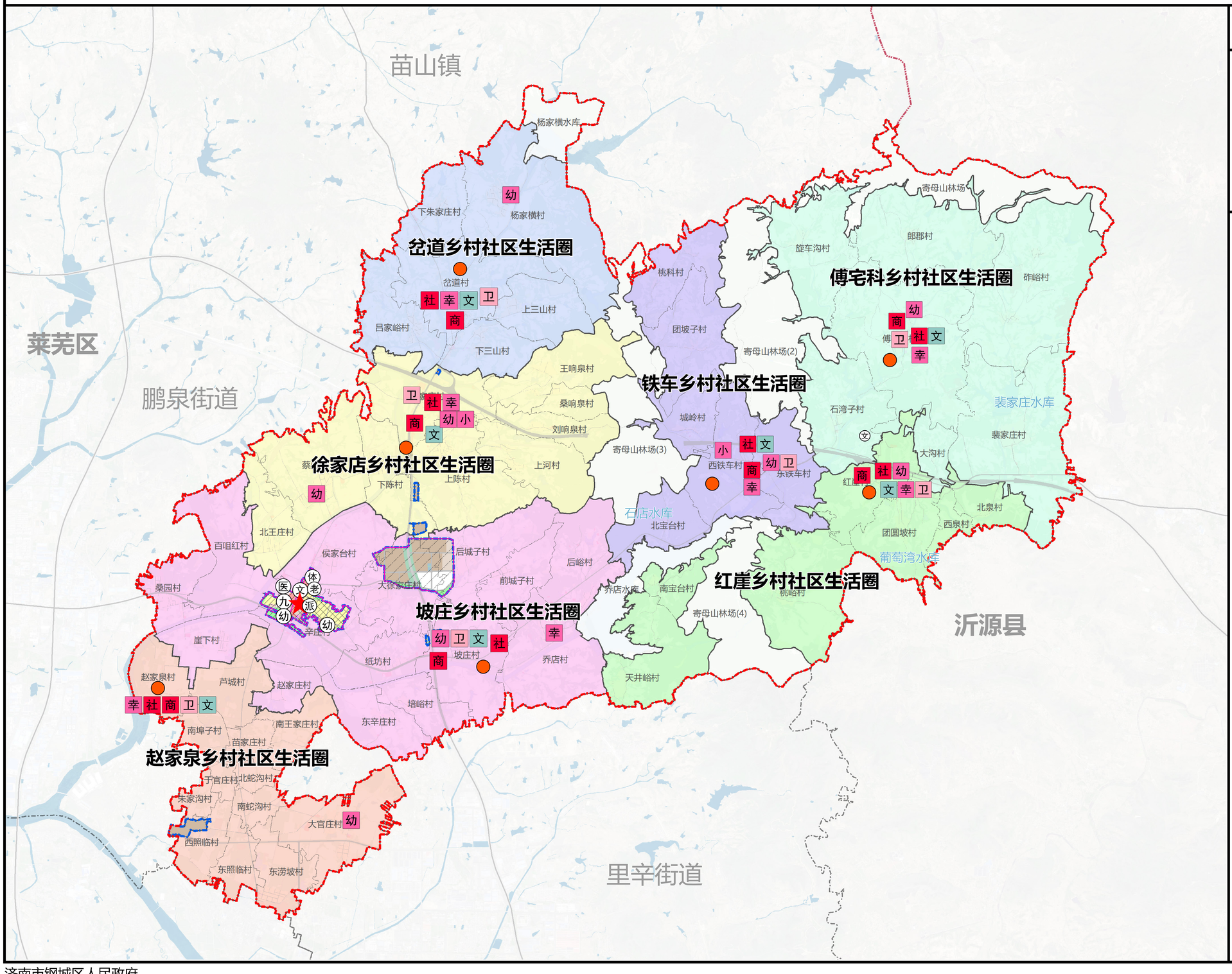

风玫瑰和比例尺

N

0 500 1000 2000m

区位

辛庄街道在钢城区的位置

图例

- 街道办驻地
- 街道边界
- 市（县）界
- 乡镇（街道）界
- 城镇开发边界
- 文 文化活动中心
- 九 九年一贯制
- 医 医疗卫生设施
- 体 体育设施
- 幼 幼儿园
- 老 辛庄养老中心（敬老院）
- 派 派出所
- 社 社区服务中心
- 卫 卫生服务站
- 商 商业服务（邮政代办点）
- 幸 幸福院
- 幼 幼儿园
- 小 小学
- 文 综合性文化活动中心
- 城镇社区生活圈
- 乡村社区生活圈
- 生活圈中心村

济南市钢城区人民政府
2026 年 01 月

编制

同圆设计集团股份有限公司 制图

济南市钢城区辛庄街道国土空间规划（2021-2035 年）及片区控制性详细规划

综合交通规划图

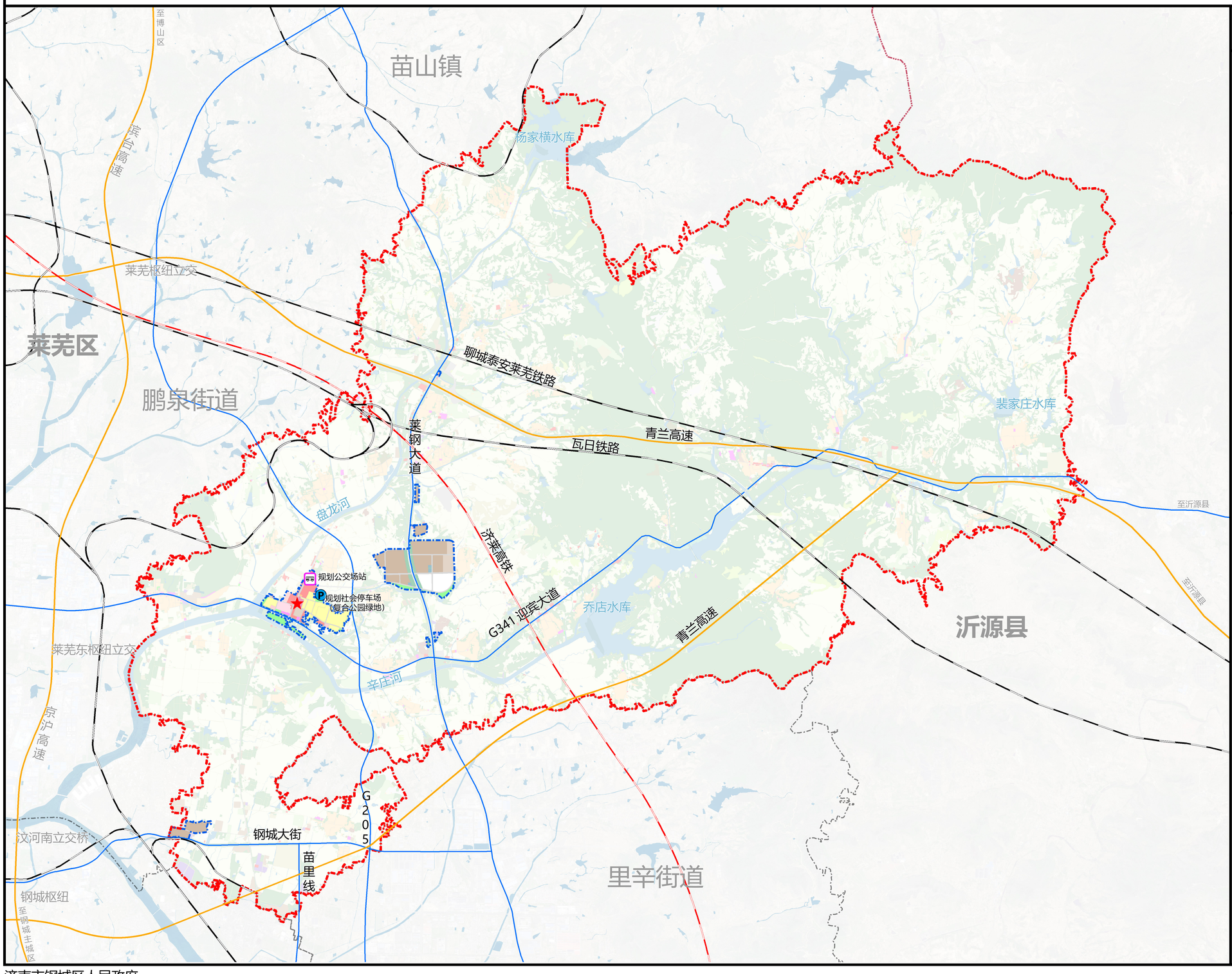

风玫瑰和比例尺

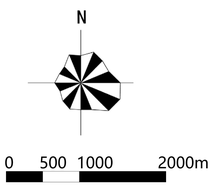

区位

辛庄街道在钢城区的位置

图例

- 街道办驻地
- 街道边界
- 市（县）界
- 乡镇（街道）界
- 城镇开发边界
- 高速
- 国省道
- 铁路
- 高铁
- 社会停车场
- 公交场站

济南市钢城区人民政府
2026 年 01 月

编制

同圆设计集团股份有限公司 制图

济南市钢城区辛庄街道国土空间规划（2021-2035 年）及片区控制性详细规划

城镇区域道路交通规划图

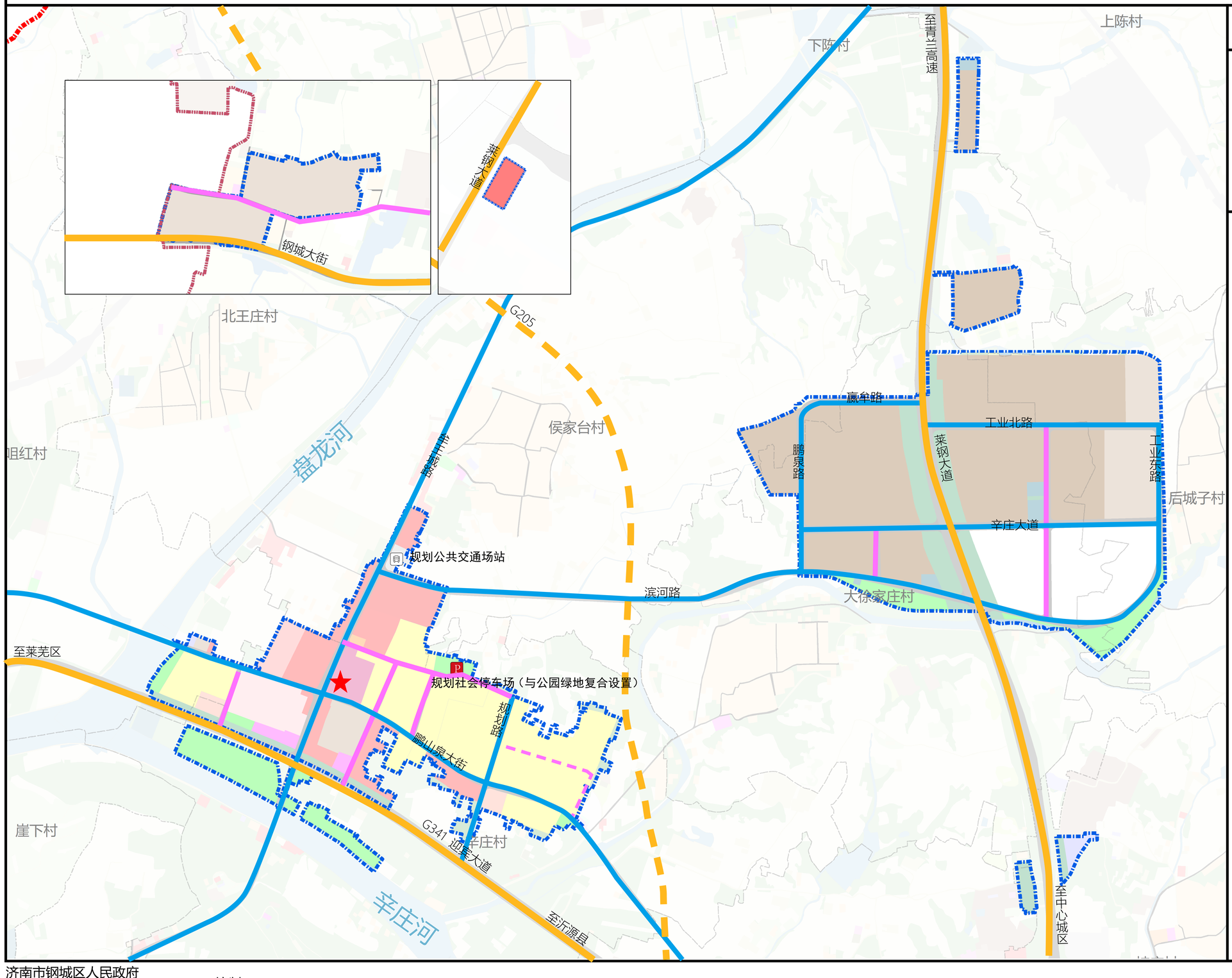

风玫瑰和比例尺

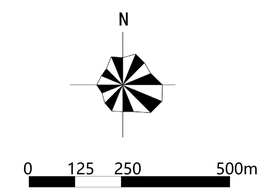

区位

辛庄街道城镇区域位置

图例

- 街道办驻地
- 街道边界
- 市（县）界
- 乡镇（街道）界
- 村庄边界线
- 城镇开发边界
- 国省道
- 次干路
- 支路
- 公交场站
- 社会停车场

济南市钢城区人民政府
2026 年 01 月

编制

同圆设计集团股份有限公司 制图

济南市钢城区辛庄街道国土空间规划（2021-2035 年）及片区控制性详细规划

城镇区域绿地系统和开敞空间规划图

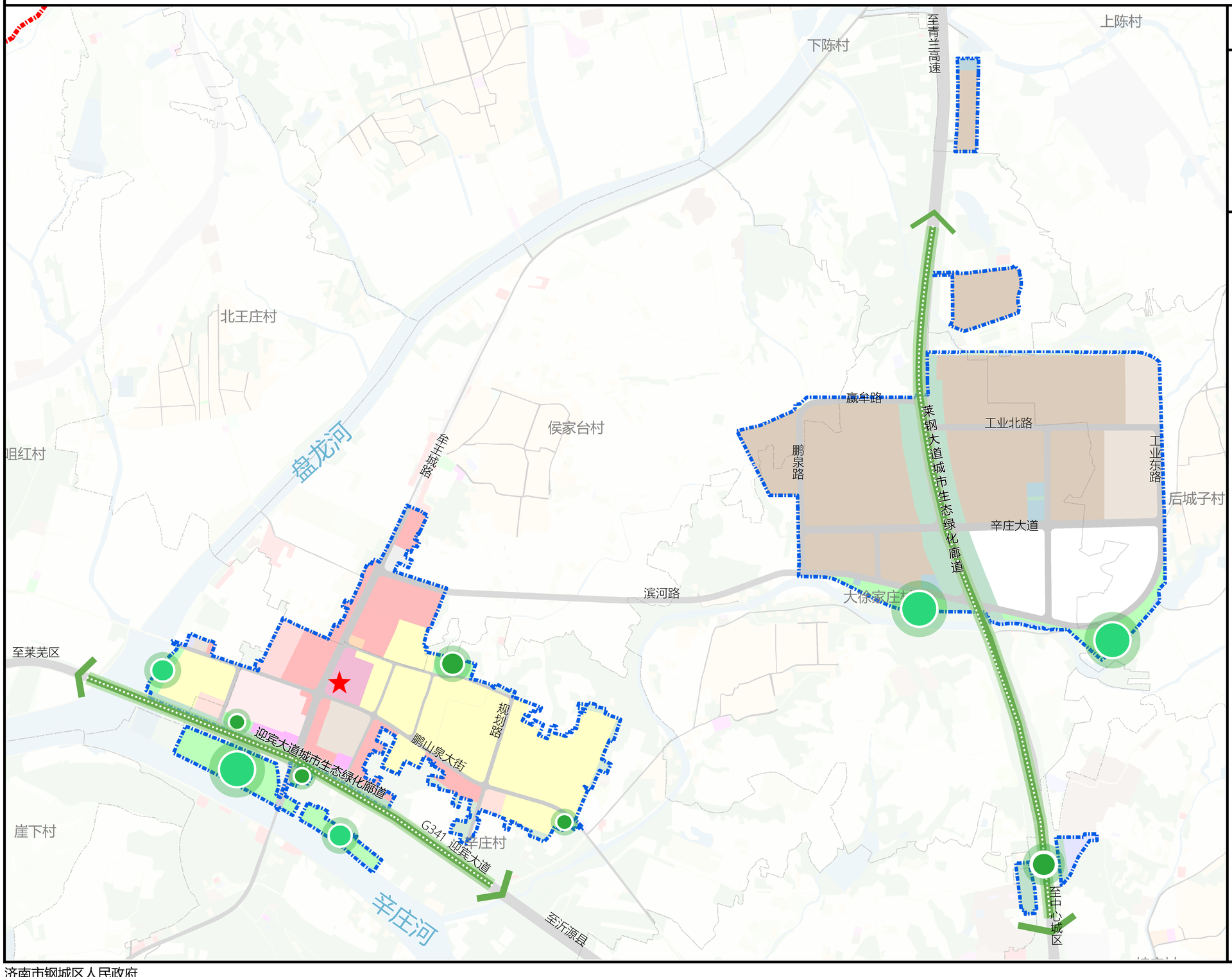

风玫瑰和比例尺

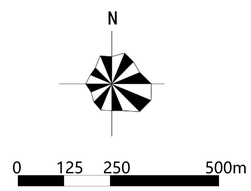

区位

辛庄街道城镇区域位置

图例

- 街道办驻地
- 街道边界
- 市（县）界
- 乡镇（街道）界
- 村庄边界线
- 城镇开发边界
- 口袋公园
- 滨河公园
- 城市生态绿化廊道

济南市钢城区人民政府
2026 年 01 月

编制

同圆设计集团股份有限公司 制图

济南市钢城区辛庄街道国土空间规划（2021-2035 年）及片区控制性详细规划

城镇区域国土空间规划分区图

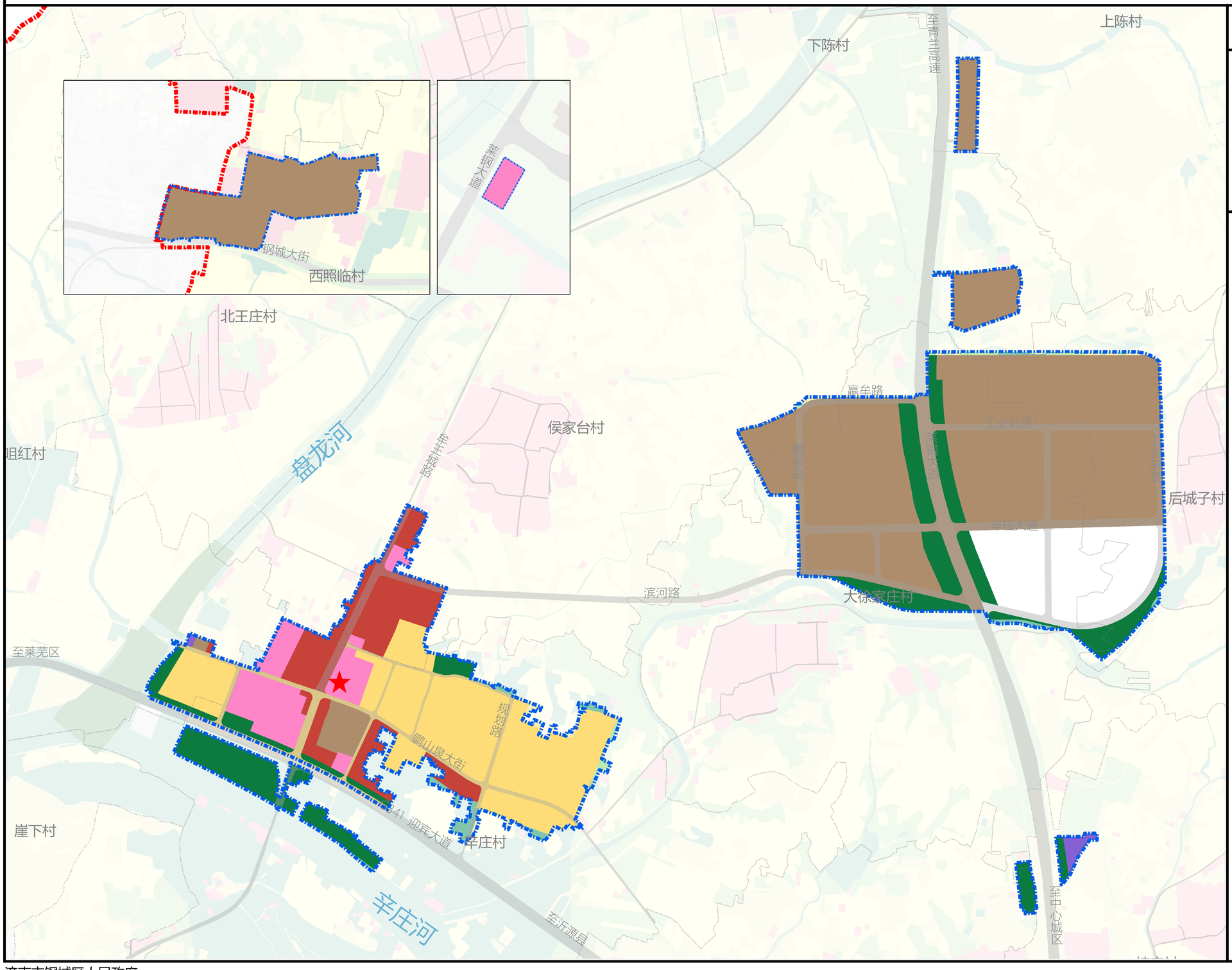

风玫瑰和比例尺

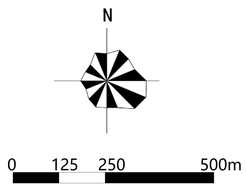

区位

辛庄街道城镇区域位置

图例

- 街道办驻地
- 街道边界
- 市（县）界
- 乡镇（街道）界
- 村庄边界线
- 城镇开发边界
- 生态保护区
- 生态控制区
- 农田保护区
- 居住生活区
- 综合服务区
- 商业商务区
- 工业发展区
- 物流仓储区
- 绿地休闲区
- 战略预留区
- 村庄建设区
- 一般农业区
- 林业发展区

济南市钢城区人民政府
2026 年 01 月

编制

同圆设计集团股份有限公司 制图

济南市钢城区辛庄街道国土空间规划（2021-2035 年）及片区控制性详细规划

城镇区域公共服务设施体系规划图

风玫瑰和比例尺

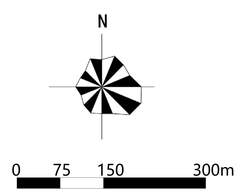

区位

辛庄街道城镇区域位置

图例

- 街道办驻地
- 街道边界
- 市（县）界
- 乡镇（街道）界
- 村庄边界线
- 城镇开发边界
- 街道办级公共服务设施用地
- 文化用地
- 幼儿园用地
- 医院用地
- 商业服务业与体育混合用地
- 商业与社会福利混合用地
- 文 文化活动中心
- 九 九年一贯制
- 医 医疗卫生设施
- 体 体育设施
- 幼 幼儿园
- 老 辛庄养老中心（敬老院）
- 派 派出所

济南市钢城区人民政府
2026 年 01 月

编制

同圆设计集团股份有限公司 制图